

Планинарско друштво „Авала“

секција за оријентиринг

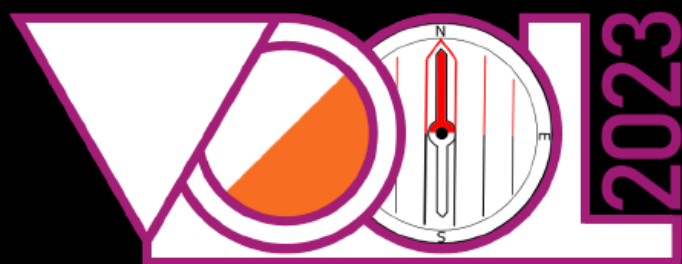
ВАС ПОЗИВА НА

1. коло Вождовачке оријентиринг лиге

1. коло Оријентиринг спринт лиге Србије

Недеља 12.03.2023.

- Билтен 2 -



Директор такмичења: Слободан Гочманац

Локација: насеље „ Степа Степановић“ - <https://goo.gl/maps/gTrRgJSG78nYNn1P8>

- ∞ такмичарски центар: Основна школа „Данило Киш“ (аутобус ГСП-а 49 – станица „ОШ Данило Киш“)

Сатница:

- ∞ 09:00 отварање такмичарског центра
- ∞ 10:00 састанак са вођама тимова
- ∞ 10:30 карантин
- ∞ 11:00 први старт
- ∞ 13:30 проглашење победника

Дисциплина: спринт дистанца

Контролор такмичења: Срђан Марковић

Опис терена: на благој падини, пуно различитих облика вегетације, зграда, прелазних/непрелазних зидова и ограда

Карта: Насеље „ Степа Степановић“

Стање карте: март 2023, размера – 1:4.000/2м

Теренски рад и цртање: Сава Лазић

Стартнина: уколико уплатите на текући рачун клуба 265-6540310000114-55 (сврха уплате: стартнина за 1. коло ВОЛ 2023) закључно са четвртком 09.03.2023. и доставите доказ о уплати и списак са такмичарима за које је плаћено на office@avalaevents.rs износи стартнина су:

- ∞ М/Ж 12-20 – 350,00 динара
- ∞ Остали – 650,00 динара
- ∞ Изнајмљивање чипа: 200,00 динара

Пријаве и уплате после рока: стартнине за све који се нису пријавили и уплатили закључно са 09.03.2023. на дан такмичења износе 800,00 динара. Нису могуће уплате након дана такмичења.

Начин пријаве: преко ОРИС система или на мејл office@avalaevents.rs

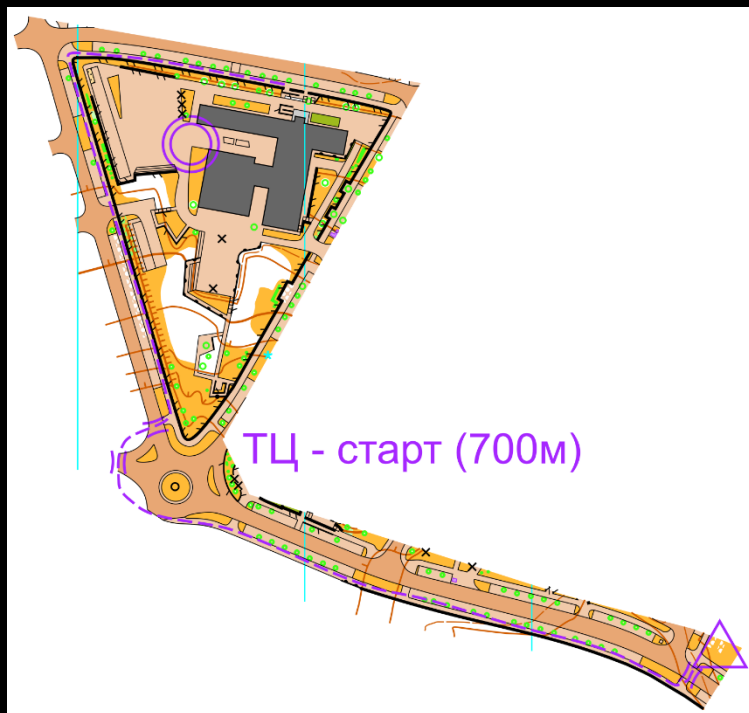
Награде: за прва три места у свим такмичарским категоријама обезбеђене су медаље и дипломе

Мерење времена: спорт идент систем (укључен SI air)

Бодовање:

- ∞ 1. коло Вождовачке оријентиринг лиге
- ∞ 1. коло Оријентиринг спринт лиге Србије

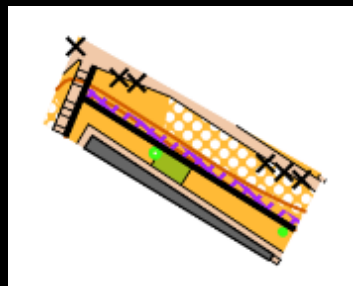
Додатне информације:



Пут до старта биће обележен црвено-белим тракицама.

Карантин обухвата површину приказану на овој скици.

Молимо такмичаре да у периоду од 10:30 до свог стартног времена не иду изван ове површине – у супротном следи дисквалификација.



Молимо такмичаре и њихове вође тимова да се подсети правила и прелазне/нешпрелазне симболигије, јер ћемо на терену имати људе задужене за евидентирање кршења правила.

На ове 2 слике представљен је непрелазан зид. Забрањено је свако скакање са истог и пењање уз исти, у супротном – следи дисквалификација.

На делу зида постоје 2 прелазна места која су представљена одговарајућим симболом. Искључиво на та 2 места дозвољено је прећи поменути зид.

Карактеристике стаза налазе се на наредној страници.

Влада републике Србије – Министарство омладине и спорта и Општина Вождовац допринели су у значајној мери реализацији наших пројеката обезбеђивањем неопходних средстава за њихово финансирање

Категорија	Дужина стазе ваздушном линијом	Дужина стазе идеалном варијантом	Број контролних тачака	Успон
M12	1.3 км	1.4 км	10	15 м
M14	1.5 км	1.9 км	13	30 м
M16	1.7 км	2.1 км	14	40 м
M18	1.8 км	2.2 км	14	45 м
M20	2.1 км	2.7 км	21	60 м
M21E	2.6 км	3.3 км	24	65 м
M21A	2.1 км	2.7 км	21	60 м
M21B	1.8 км	2.2 км	14	45 м
M35	2.1 км	2.7 км	21	60 м
M45	1.9 км	2.3 км	14	50 м
M55	1.8 км	2.2 км	14	45 м
M65	1.7 км	2.1 км	14	40 м
M70	1.5 км	1.9 км	13	30 м
Ж12	1.3 км	1.4 км	10	15 м
Ж14	1.2 км	1.5 км	12	20 м
Ж16	1.5 км	1.9 км	13	30 м
Ж18	1.7 км	2.1 км	14	40 м
Ж20	1.9 км	2.3 км	14	50 м
Ж21E	2.1 км	2.7 км	21	60 м
Ж21A	1.9 км	2.3 км	14	50 м
Ж21B	1.7 км	2.1 км	14	40 м
Ж35	1.9 км	2.3 км	14	50 м
Ж45	1.8 км	2.2 км	14	45 м
Ж55	1.7 км	2.1 км	14	40 м
Ж65	1.5 км	1.9 км	13	30 м
Ж70	1.2 км	1.5 км	12	20 м
Опен Б (тежа)	1.2 км	1.5 км	12	20 м
Опен Ц (лакша)	1.3 км	1.4 км	10	15 м



**ГРАДСКА ОПШТИНА
ВОЈДОВАЦ**